TRANCHE n°1
LEGENDE
Vaufoynard

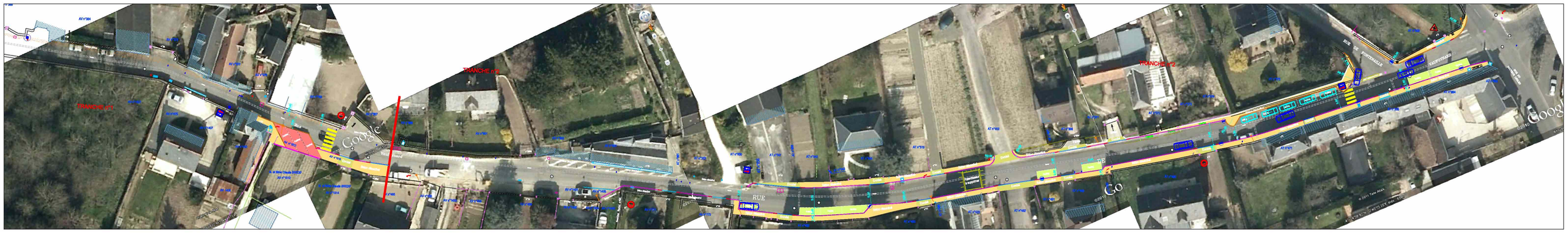
TRANCHE n°1
TRANCHE n°2
TRANCHE n°3
RUE DE FONTENELLE
HAUTEFEUILLE
RUE

1.40
R5.83
AV n°952
Plateau surélevé
5.23
1.40
Enrobé rouge
6.40
AV n°953
R4.00
1.40
Enrobé
R4.00
1.65
AV n°1370
Enrobé rouge
2.00
1.00
R7.50
Enrobé rouge
1.50
5.65
RUE
5.65
Enrobé rouge
5.00
AV n°1371
1.00
Enrobé
AV n°126
2.00
Enrobé rouge
AV n°1287
LEGENDE
Chaussée
Stationnement
Entrée propriété
Trottoir enrobé rouge (option)
Trottoir béton désactivé
Résine agrégat
Muret à construire
©2012 Tele Atlas
élév. 95 m
1907

TRANCHE n°3

AV n°125
AV n°1507
AV n°1507
AV n°1265
AV n°1264
AV n°1409
AV n°1258
R50.00
R50.00
R46.00
5.00
5.00
3.50
0.50
n°76
n°83
n°81
Enrobé
Enrobé
Enrobé
Enrobé
Enrobé
Enrobé
Enrobé
Enrobé rouge
Enrobé rouge
Enrobé rouge
Enrobé rouge
Enrobé rouge
Pavés
Parking privé

AV n°1307
AV n°1308
AV n°1248
n°88
Enrobé
Enrobé rouge
Enrobé
Enrobé rouge
Enrobé
Enrobé rouge
Ralentisseur
à supprimer
Enrobé rouge
Enrobé
Enrobé rouge
1.25
1.40
4.90
DE
Enrobé rouge
Enrobé
Enrobé rouge
Enrobé
Enrobé rouge
Enrobé
Enrobé rouge
Enrobé
Enrobé rouge
n°55
©2013
Altitude 165 m
AV n°880
AV n°433
n°57
n°59
n°59bis
AV n°1298

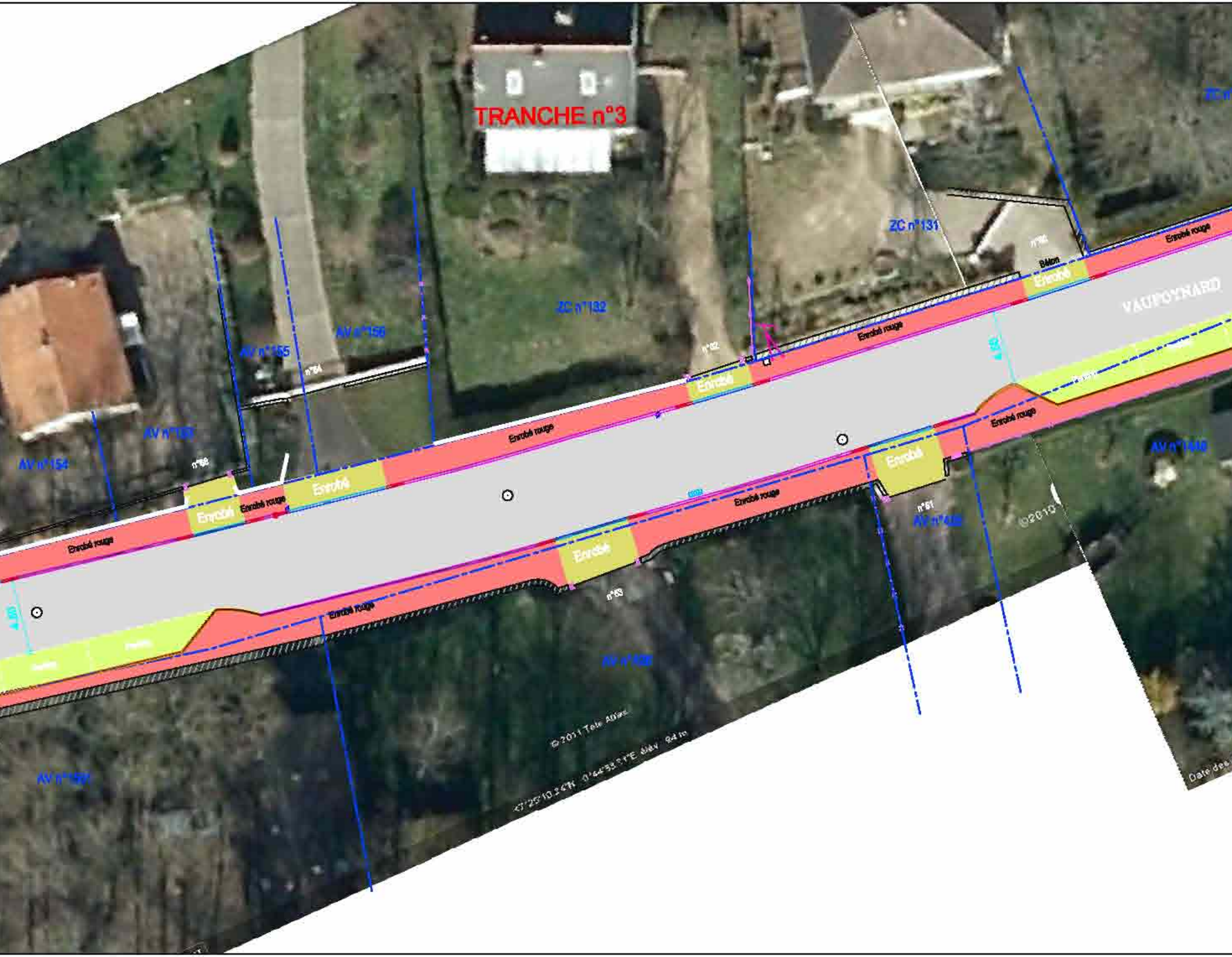
TRANCHE n°3
ZC n°132
ZC n°131
ZC n°
AV n°156
AV n°155
AV n°153
AV n°154
AV n°1597
AV n°426
AV n°425
AV n°1448
n°66
n°64
n°62
n°60
n°61
n°63
Béton
Enrobé
Enrobé rouge
VAUPOYNARD
4.50
© 2011 Tele Atlas
47°25'10.34"N 0°44'53.91"E élév 94 m
©2010
Date des

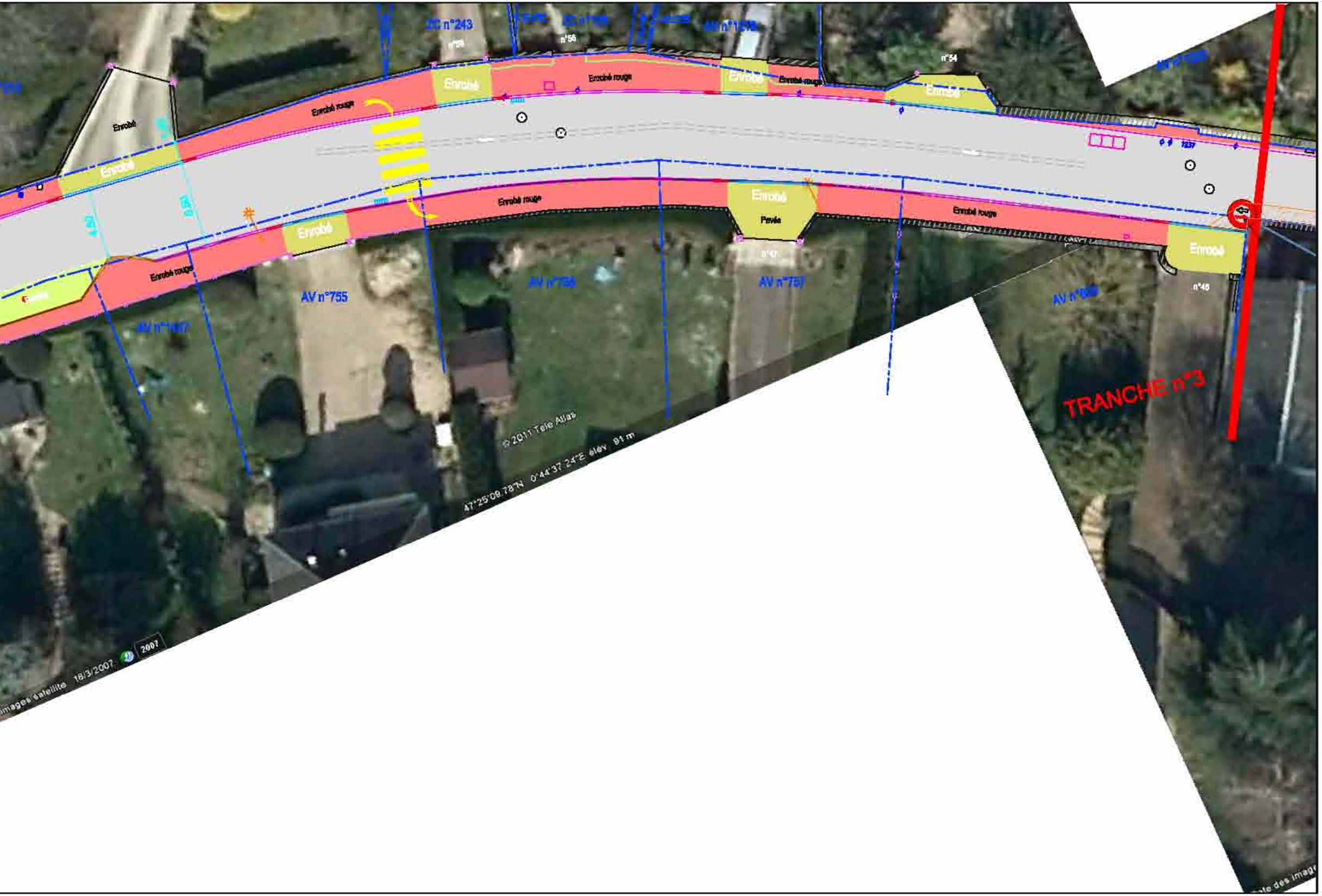
ZC n°243
n°56
AV n°1216
n°54
AV n°1220
Enrobé
Enrobé rouge
Enrobé
Enrobé rouge
Enrobé
Enrobé rouge
Enrobé
Enrobé
Enrobé rouge
Enrobé
Enrobé rouge
Enrobé
Pavée
Enrobé rouge
Enrobé
1237
n°47
n°45
AV n°1467
AV n°755
AV n°756
AV n°757
AV n°806
TRANCHE n°3
© 2011 Tele Atlas
47°25'09.78"N 0°44'37.24"E élév 91 m
Images satellite 18/3/2007
2007